



**КОМИТЕТ ИМУЩЕСТВЕННЫХ ОТНОШЕНИЙ
АДМИНИСТРАЦИИ ПЕРМСКОГО МУНИЦИПАЛЬНОГО ОКРУГА**

РЕШЕНИЕ

о размещении объектов № 3864

Пермский край
Пермский муниципальный округ

28.12.2024

Комитет имущественных отношений администрации Пермского муниципального округа разрешает Акционерному обществу «Газпром газораспределение Пермь» (ИНН 5902183841, ОГРН 1025900512670, почтовый адрес: 614000, г. Пермь, ул. Петропавловская, 43)

размещение объекта «Газопровод давлением до 1,2 Мпа, для размещения которого не требуется разрешения на строительство»

на землях государственная собственность на которые не разграничена.

на срок 1 год

Местоположение: расположенных по адресу: Пермский край, Пермский м.о., п. Горный, ул. Южная, к дому 4а

Приложение: схема предполагаемых к использованию земель или части земельного участка.

Особые условия использования:

- 1) При размещении газопровода учесть параметры ширины проезда улично-дорожной сети, во избежание сужения полосы отвода дороги.
- 2) При условии получения разрешения на производство земляных работ.

Заместитель председателя комитета


(подпись, печать)

М.В. Королева



Схема предполагаемых к использованию земель или части земельного участка

Объект: Газопровод давлением до 1,2 Мпа, для размещения которого не требуется разрешения на строительство

Местоположение: расположенных по адресу: Пермский край, Пермский м.о., п. Горный, ул. Южная, к дому 4а

Каталог координат, м

Площадь земель или части земельного участка, кв.м.: 523

Категория земель: земли населенных пунктов

Вид разрешенного использования: -

Описание границ смежных землепользователей:

От точки н1 до точки н2 - земельный участок

с кадастровым номером 59:32:0380001:2948

От точки н2 до точки н3 - земельный участок

с кадастровым номером 59:32:0380001:1705

От точки н3 до точки н1 - земли общего пользования

№ точки границы	X	Y
н1	505024.95	2237316.15
н2	505024.13	2237325.80
н3	505023.76	2237327.29
н4	505015.54	2237324.91
н5	505014.12	2237327.30
н6	505013.36	2237330.70
н7	505014.78	2237334.80
н8	505010.94	2237350.76
н9	505000.24	2237348.19
н10	505003.33	2237335.35
н11	505001.95	2237331.35
н12	505003.76	2237323.18
н13	505006.78	2237318.12
н14	505009.02	2237309.60
н15	505019.65	2237312.44
н16	505019.10	2237314.48
н1	505024.95	2237316.15


Условные обозначения:



- предполагаемый участок земель, на которых планируется размещение объекта




- границы и номер земельного участка, сведения о которых внесены в ЕГРН



- границы и номер объекта капитального строительства, сведения о которых внесены в ЕГРН



- граница кадастрового квартала



- зоны с особыми условиями использования территории, сведения о которых внесены в ЕГРН

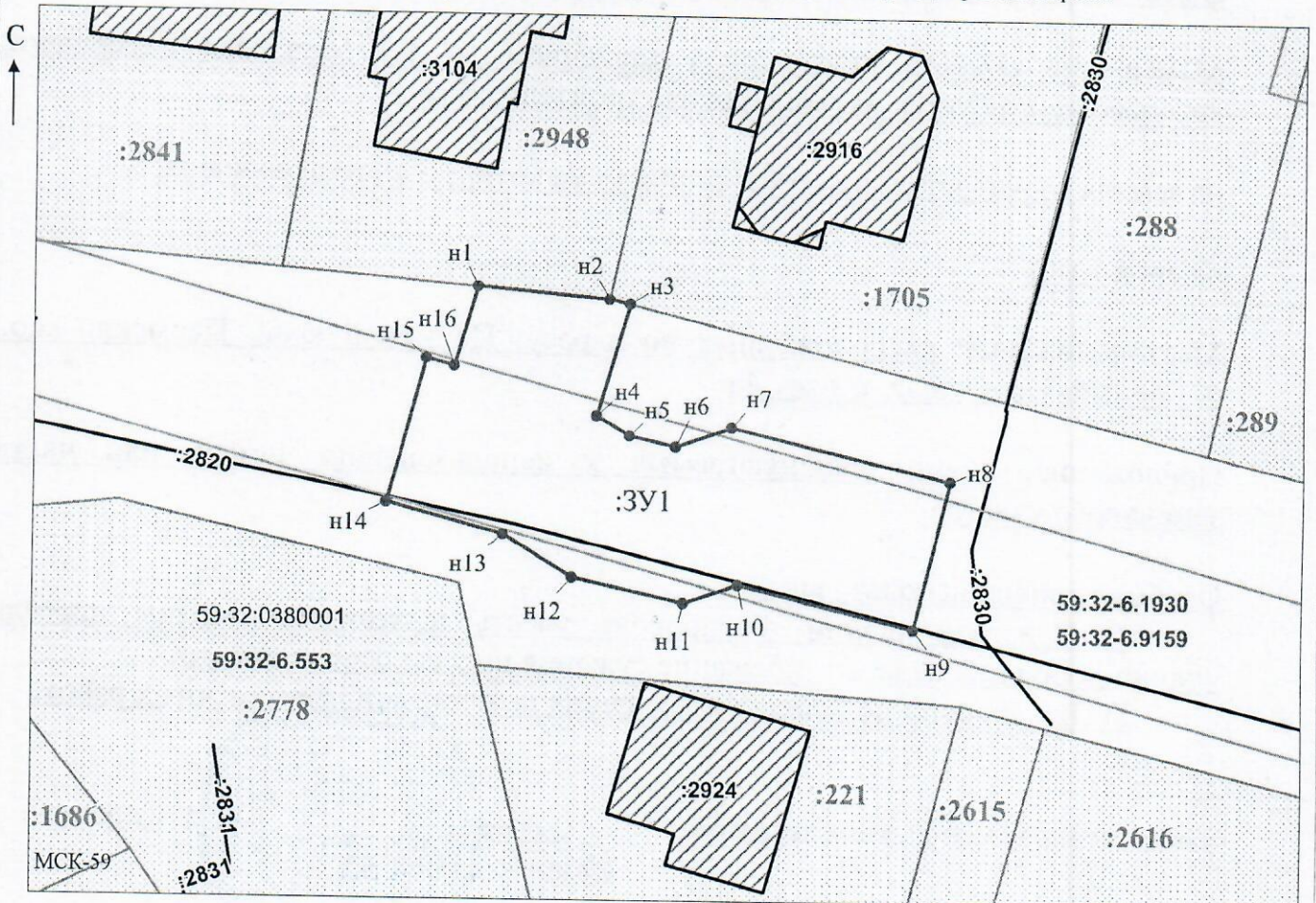
:ЗУ1

- обозначение запрашиваемого земельного участка



н1 - характерная точка границ земель или части земельного участка

59:32:0380001 - номер кадастрового квартала



Заявитель: _____ / Офишкина И.В.
 (подпись, расшифровка подписи)

Масштаб 1:500

(для юридических лиц
и индивидуальных предпринимателей)